
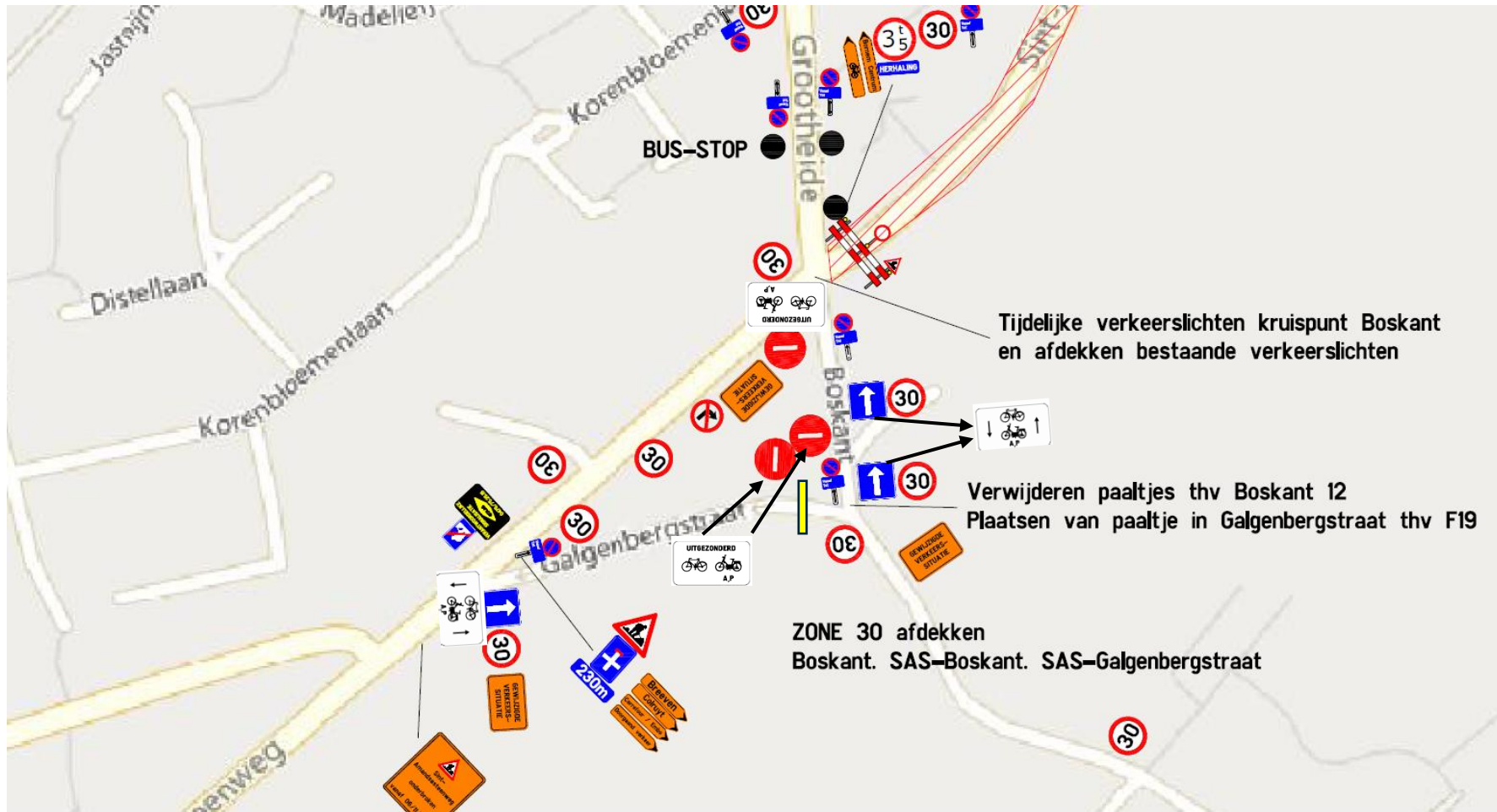


### **Aanpassingen SAS (tijdelijk) fase 3**

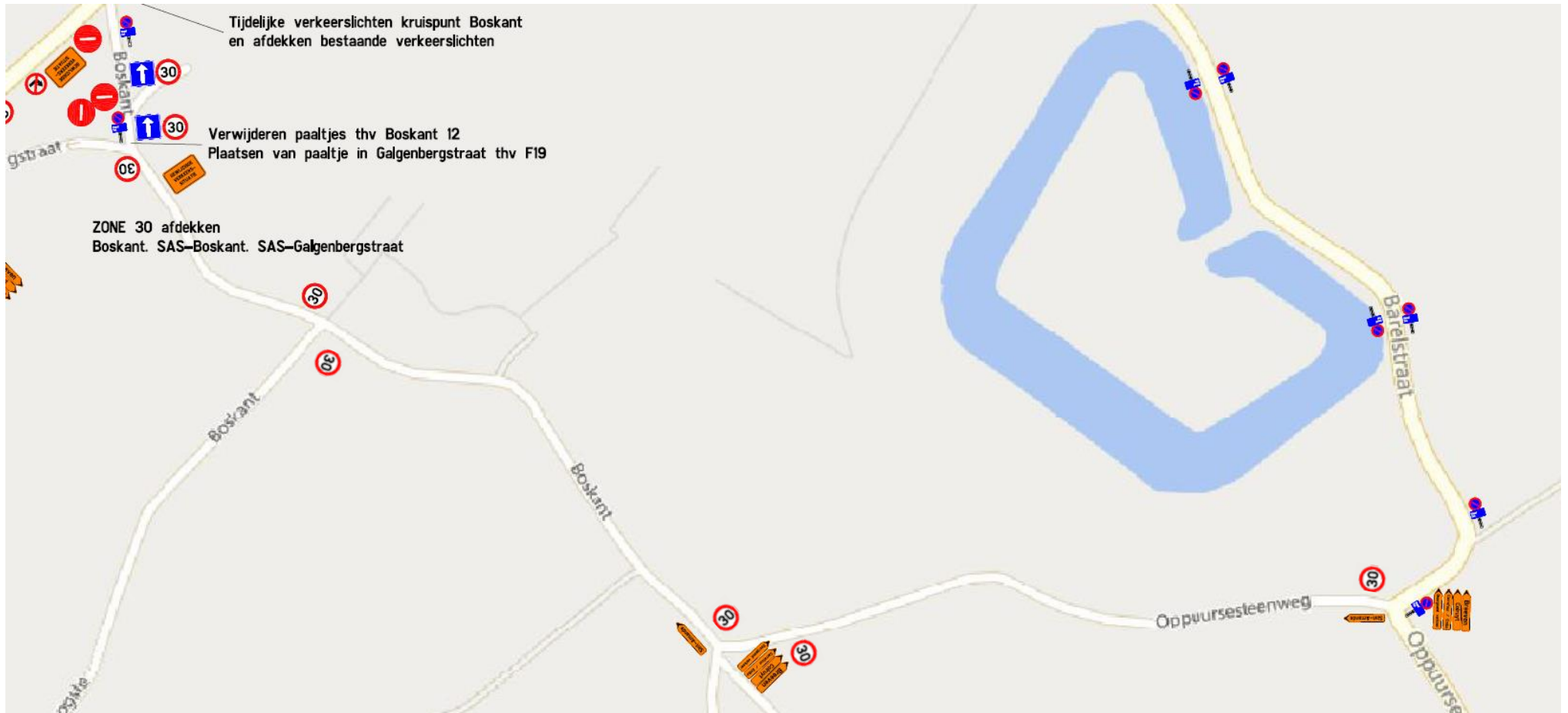
1. Meerdere zone 30 borden (begin en einde) in de omliggende straten van de school Hinkelpad gelegen in de Barelveldweg zijn niet afgedekt.
2. Begin en einde zone 30 borden op driehoek Boskant – Galgenberg-SAS afdekken + alle borden C43 30km/u, die reeds op het signalisatieplan opgenomen zijn zeker opnemen bij de rondgangen.



4. Aanvullen met onderborden ivf fietsers, klasse A en speedpedelecs, nadar (  ) met C1 + M12, verlichting en gewijzigde verkeerssituatie

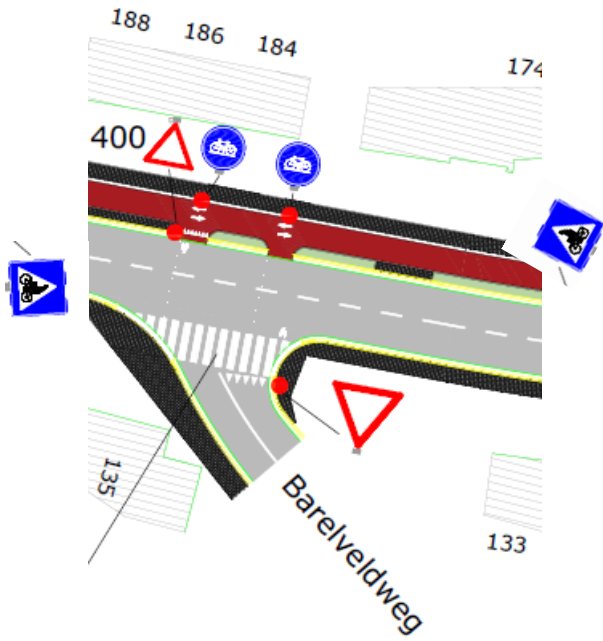


## 5. Uitbreiding snelheidsverlaging naar 30km/u op Boskant

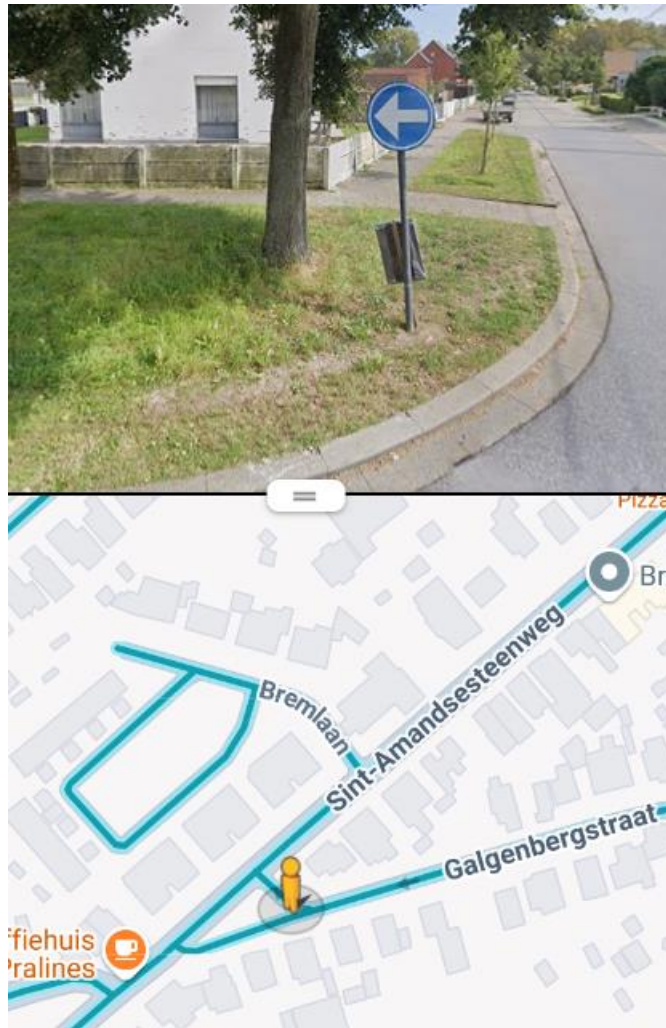




7. Extra markeringen en signalisatie (dubbele pijlen, fietslogo, haaiantanden + B1, F50, D7 thv 2 fietsoversteek Galgenbergstraat zoals ingericht thv Barelveldweg (zie foto)



8. D1 draaien van richting + aanvullen M-onderbord



- D1 moet op bovenstaande foto de andere rijrichting uitwijzen gezien het omdraaien van de rijrichting + aangevuld met M12 (zie foto's boven)

9. Thv doodlopende stuk Galgenbergstraat F19 + M18 en C1 + M12



## 10. Aanvullen parkeerverbod



E1 + beginpijl + data parkeerverbod

